

<https://web.coal.es/abierto/cve.aspx>

C.V.E: BDB28D0533



Expediente: LE17066375

Documento: 1

Fecha de visado: 14/03/2017



COLEGIO OFICIAL DE ARQUITECTOS DE LEÓN

VISADO

El alcance de este visado se define en el informe adjunto

**Julían Garrido
Martínez** —ARQUITECTO

C/. LA RUA, 39-3º 24003 LEON / TFNO. 987 215 612 / 616 180 296 ... julian.garrido@coal.es



PROYECTO B. Y EJEC. DE OBRAS DEL PLAN ESPECIAL DE INFRAESTRUC. Y REDES - 2016

PROPIEDAD.

Excmo. Ayuntamiento de VILLAMAÑÁN

LOCALIDAD.

VILLACE_Paviment. C/.ASTORGA

PLANO.

SITUACION

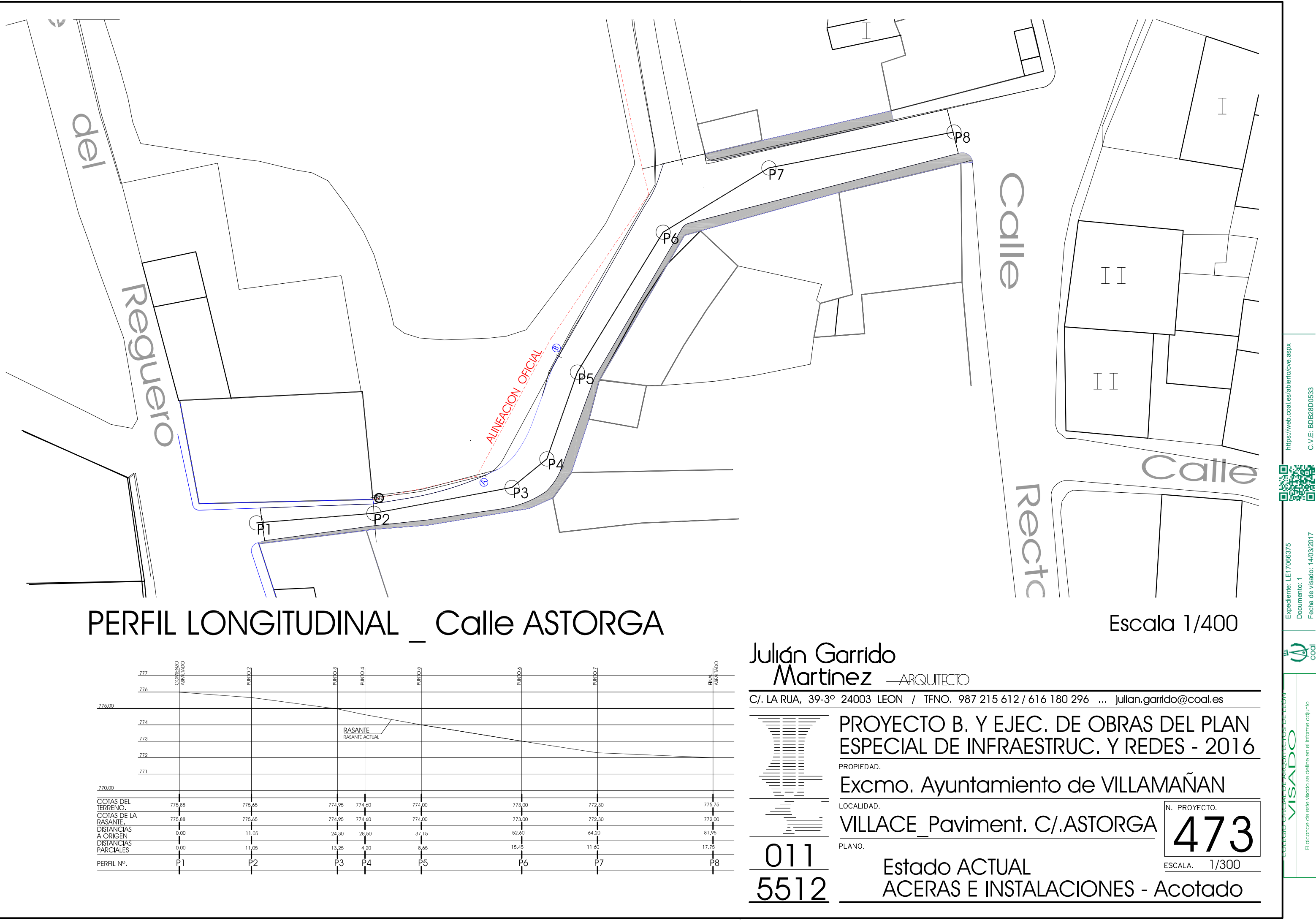
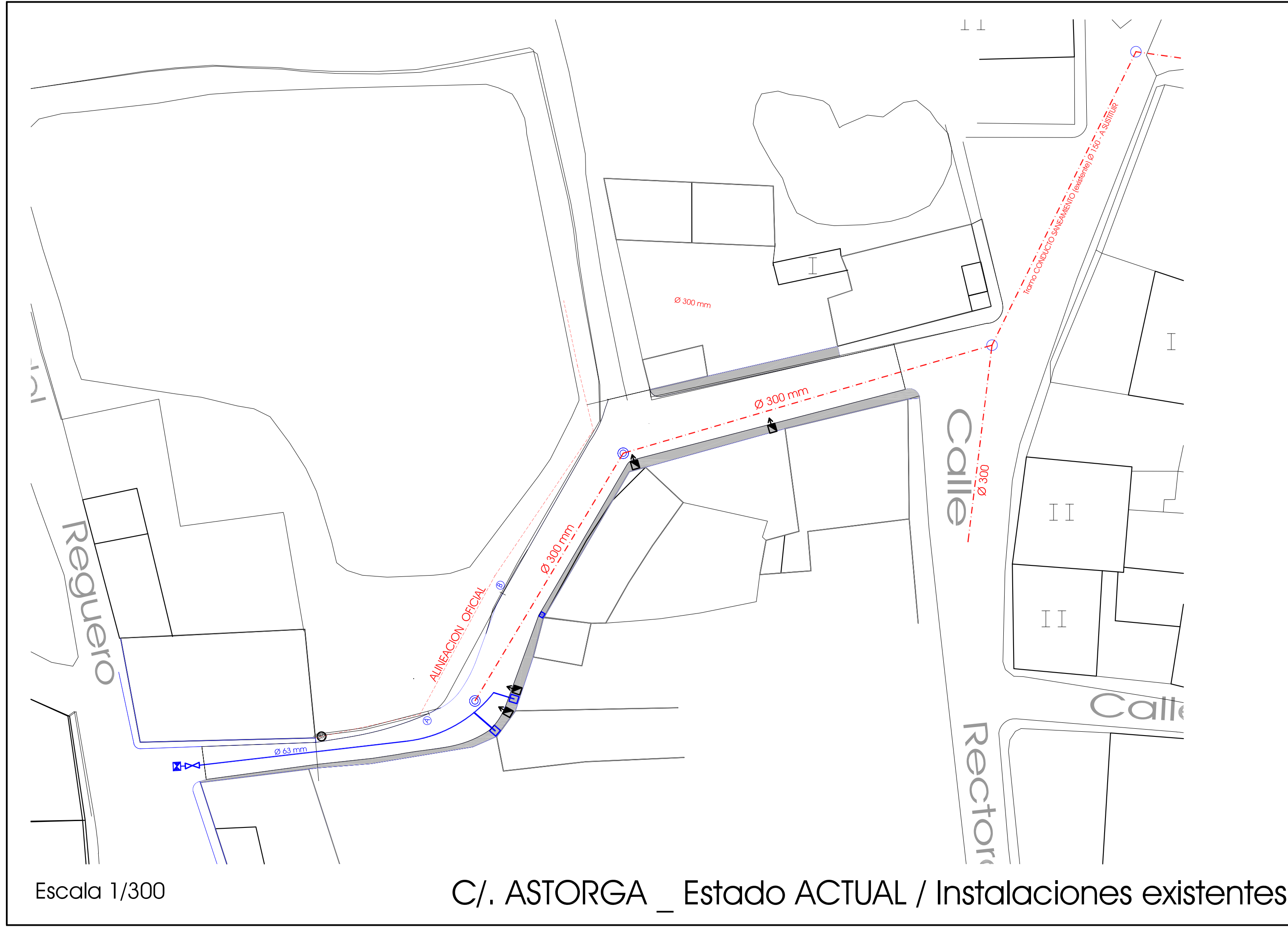
N. PROYECTO.

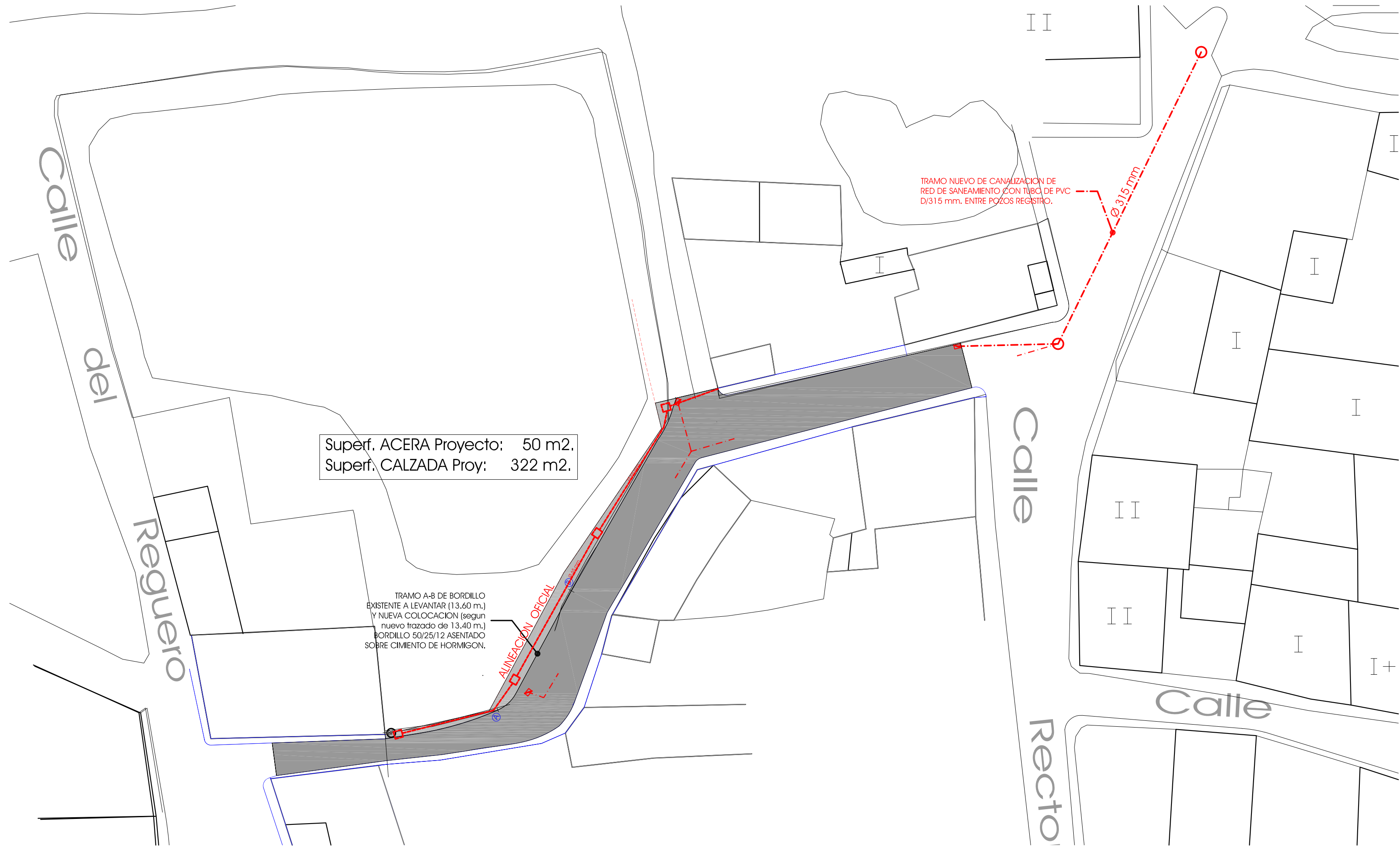
473

ESCALA. 1/1000

010

5511



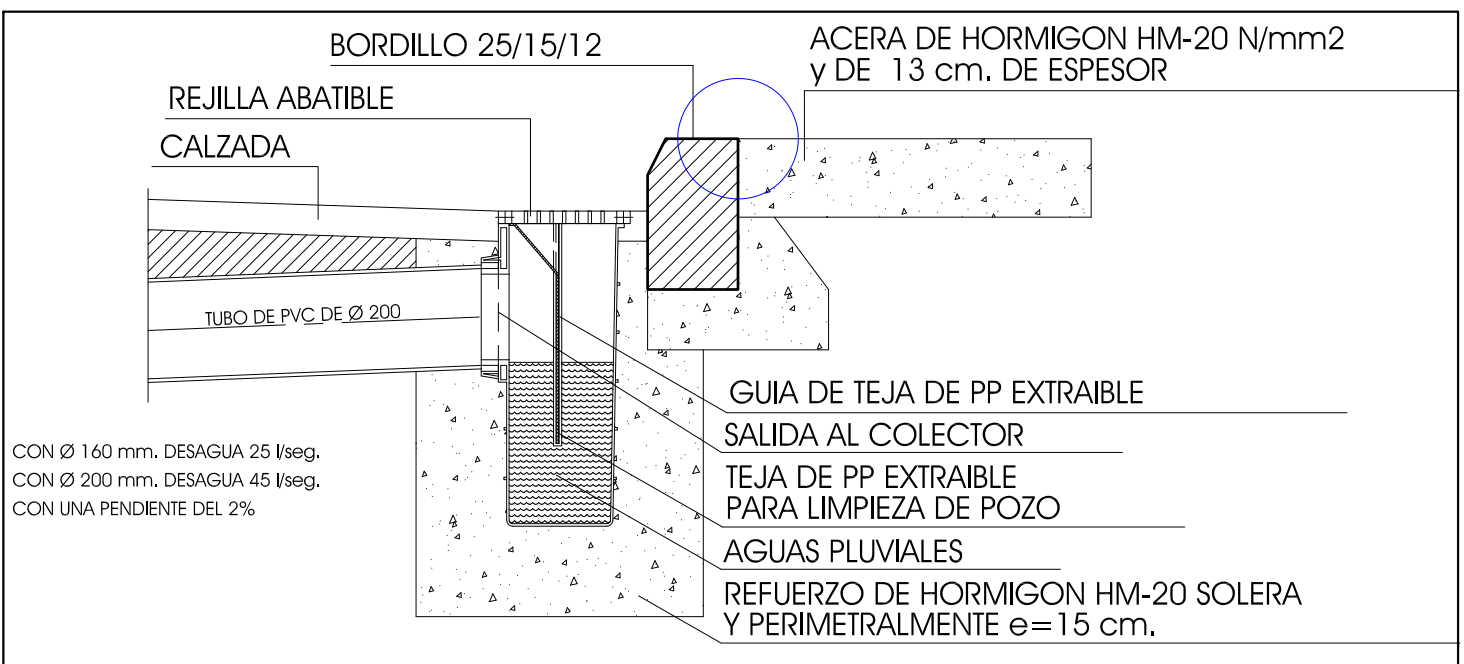
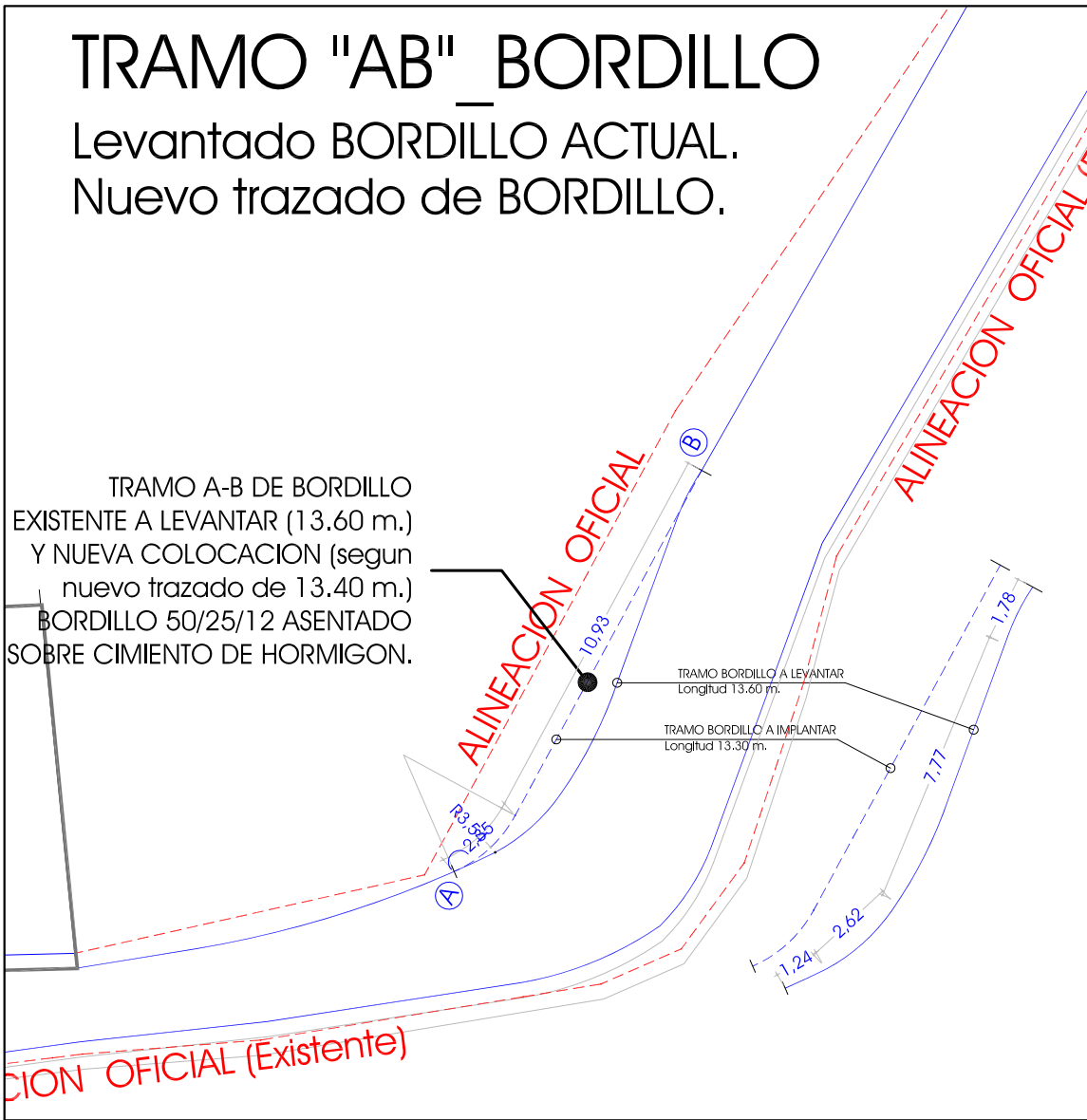


Escala 1/300

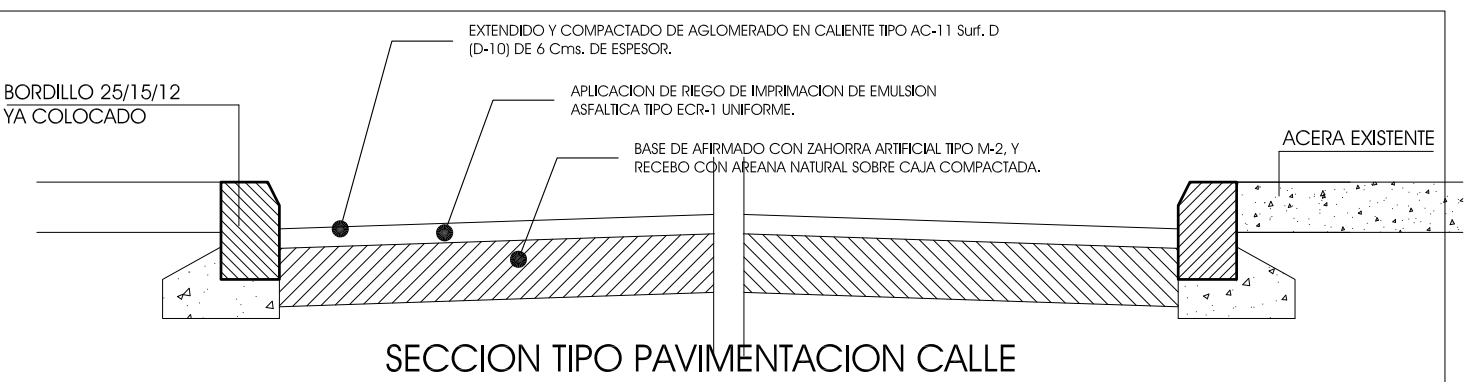
C/. ASTORGA _ Pavimentacion de CALZADA

LEYENDA

BORDILLO PREF. HORMIGON	
ACERA EXISTENTE	
CALZADA EXISTENTE	
RED DE SANEAMIENTO	
RED DE ABASTECIMIENTO DE AGUA	
Canalizacion de ALUMBRADO PUBLICO	
Acometida Domociliaria SANEAMIENTO	
Acometida domiciliaria ABASTECIMIENTO	
Arqueta ALUMBRADO PUBLICO	
Boca de RIEGO / INCENDIOS	
POZO de Llaves	



DETALLE SECCION DE SUMIDERO EN CALZADA



Julían Garrido Martínez —ARQUITECTO

C/. LA RUA, 39-3º 24003 LEON / TFNO. 987 215 612 / 616 180 296 ... julian.garrido@coal.es

PROYECTO B. Y EJEC. DE OBRAS DEL PLAN ESPECIAL DE INFRAESTRUC. Y REDES - 2016

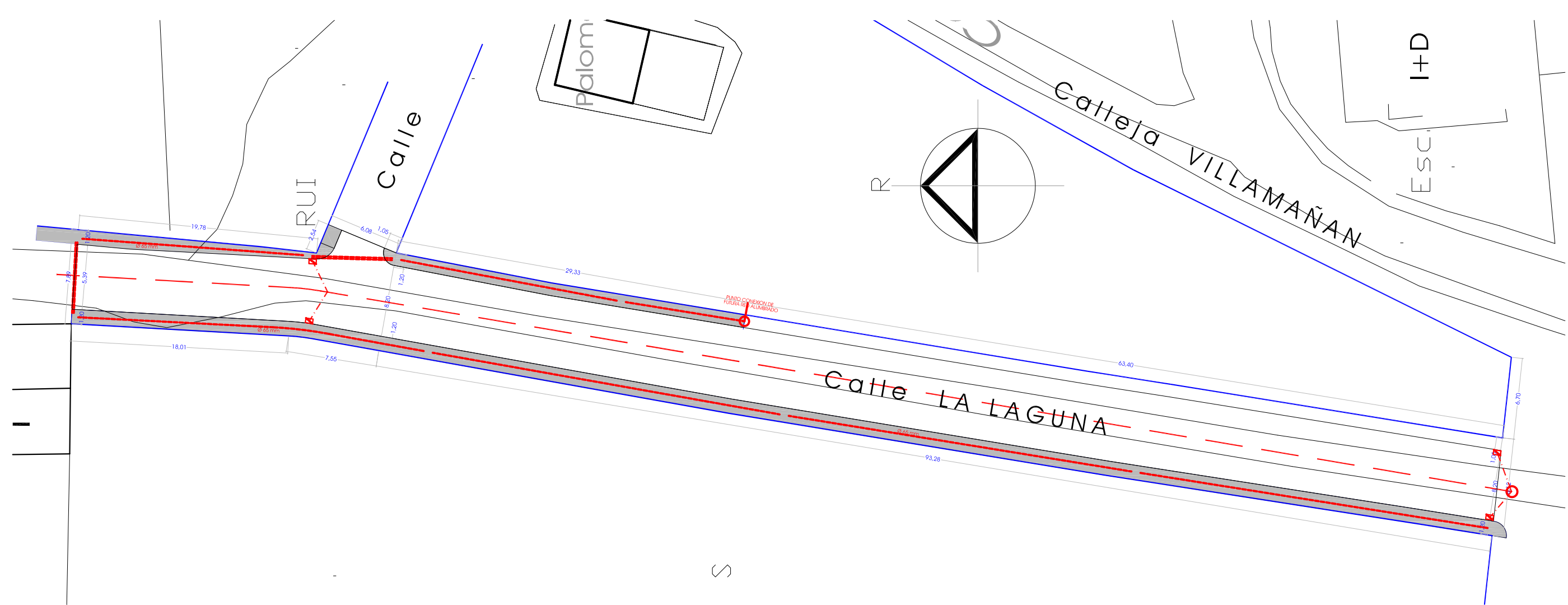
PROPIEDAD.
Excmo. Ayuntamiento de VILLAMAÑAN

LOCALIDAD.
VILLACE_Paviment. C/.ASTORGA

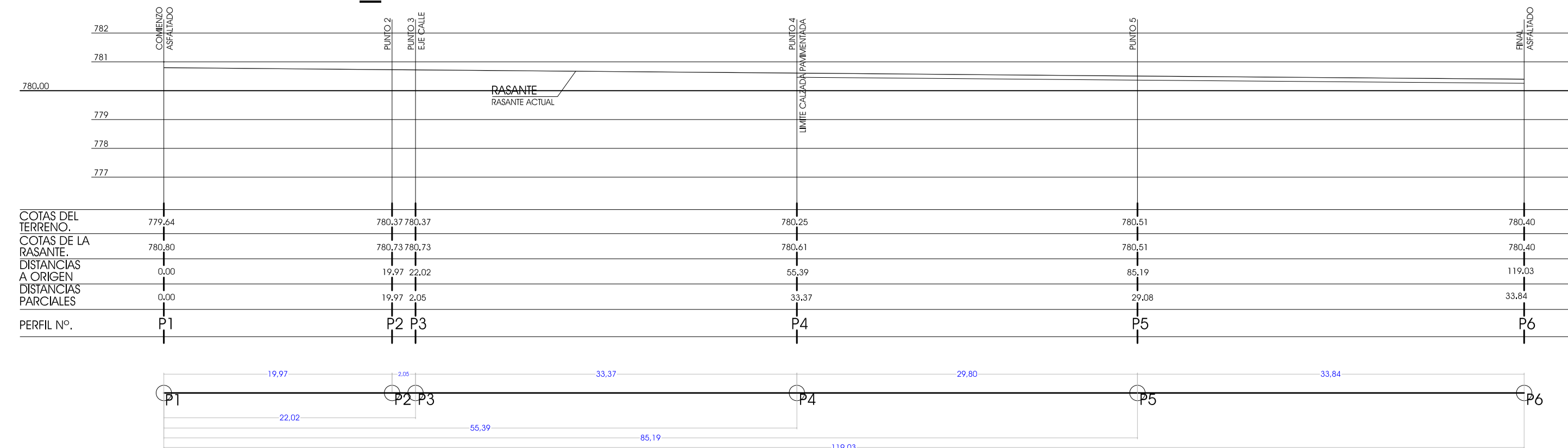
PLANO.
011
5513

N. PROYECTO.
473
ESCALA. 1/300

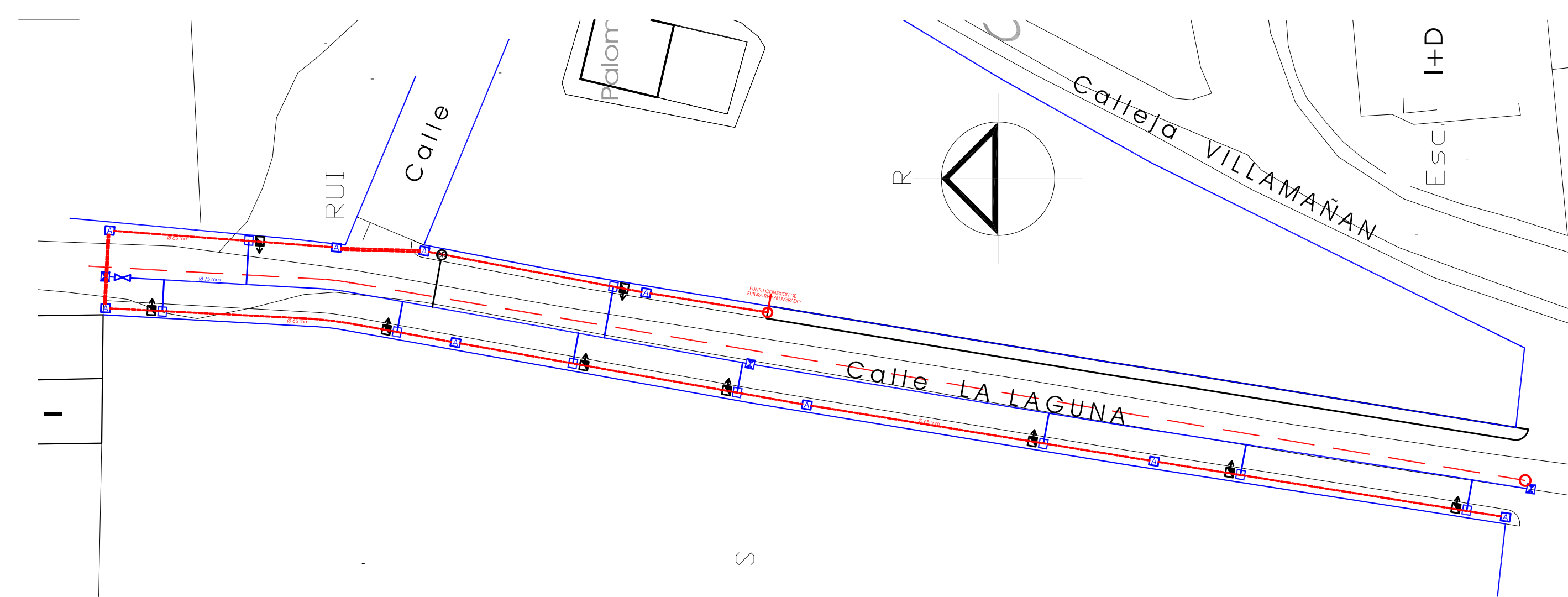
Obras PROYECTADAS
CALZADA E INSTALACIONES



Calle LA LAGUNA_ ESTADO ACTUAL / Aceras y Calzada



PERFIL LONGITUDINAL _ Calle LA LAGUNA

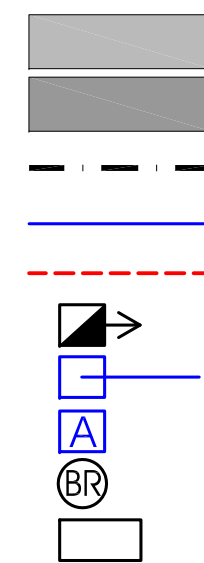


Calle LA LAGUNA_ ESTADO ACTUAL / Instalaciones

LEYENDA

BORDILLO PREF. HORMIGON
ACERA EXISTENTE
CALZADA EXISTENTE

RED DE SANEAMIENTO
RED DE ABASTECIMIENTO DE AGUA
Canalizacion de ALUMBRADO PUBLICO
Acometida Domociliaria SANEAMIENTO
Acometida domiciliaria ABASTECIMIENTO
Arqueta ALUMBRADO PUBLICO
Boca de RIEGO / INCENDIOS
POZO de Llaves



Julían Garrido
Martínez —ARQUITECTO

C/. LA RUA, 39-3º 24003 LEON / TFNO. 987 215 612 / 616 180 296 ... julian.garrido@coal.es



PROYECTO B. Y EJEC. DE OBRAS DEL PLAN ESPECIAL DE INFRAESTRUC. Y REDES - 2016

PROPIEDAD.
Excmo. Ayuntamiento de VILLAMAÑAN

LOCALIDAD.
BENAMARIEL_Pav. C/.LA LAGUNA

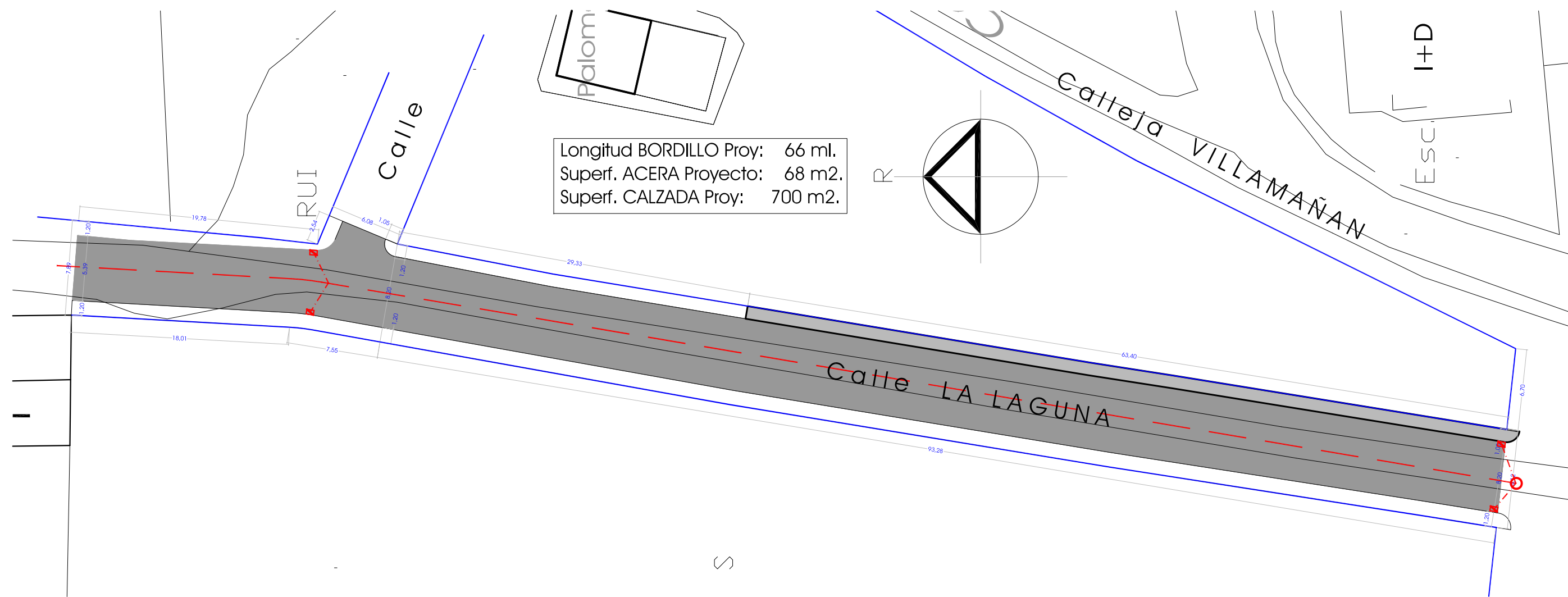
PLANO.

014
5515

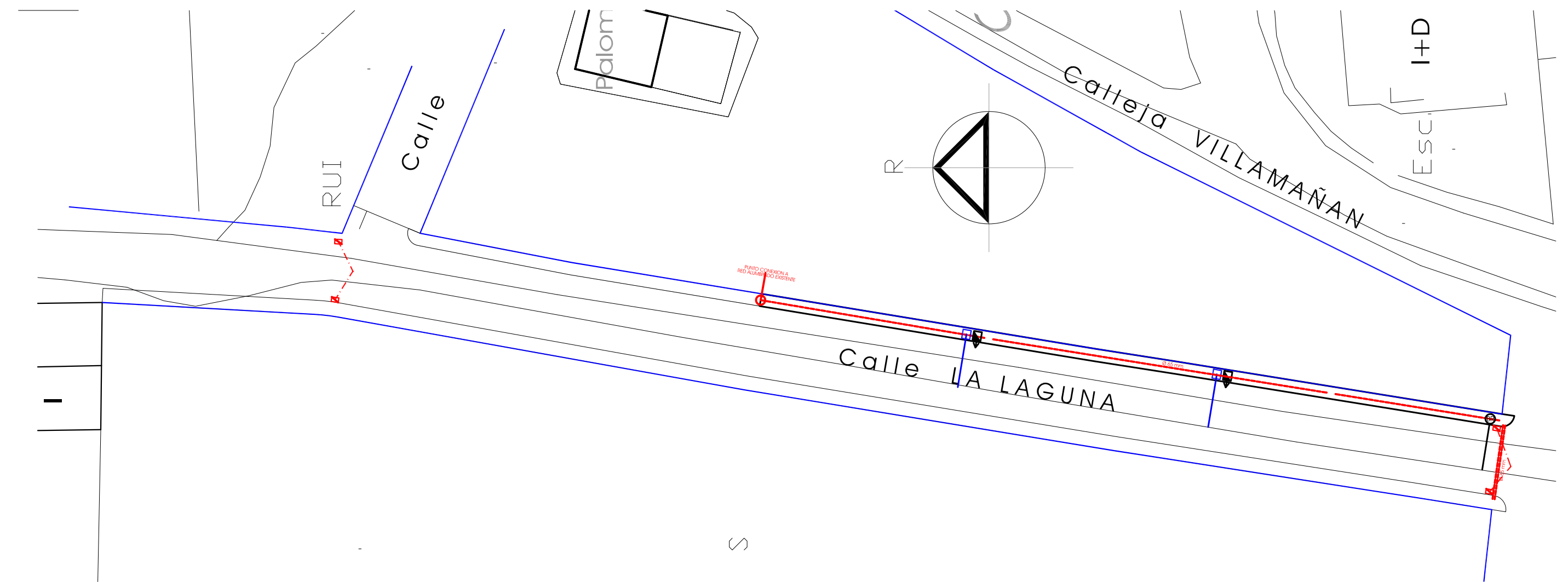
Estado ACTUAL
ACERAS Y CALZADA - Acotado

N. PROYECTO.
473
ESCALA. 1/350

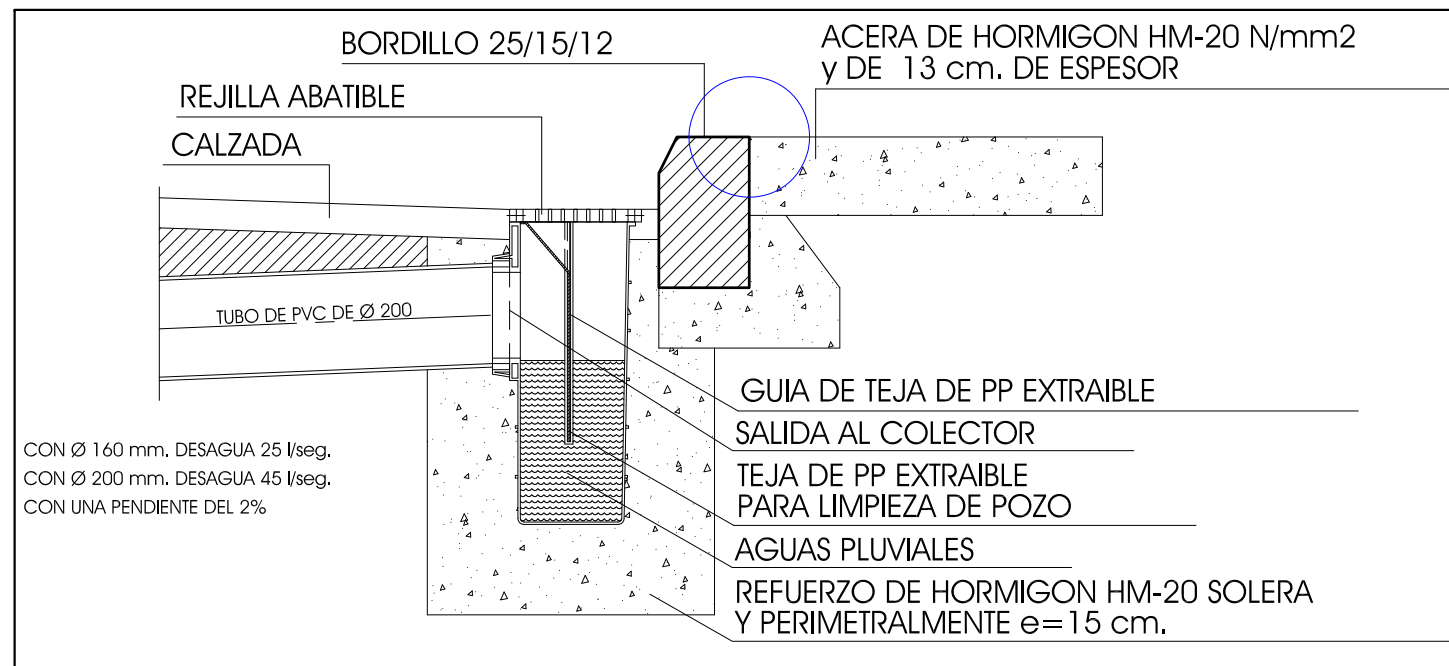
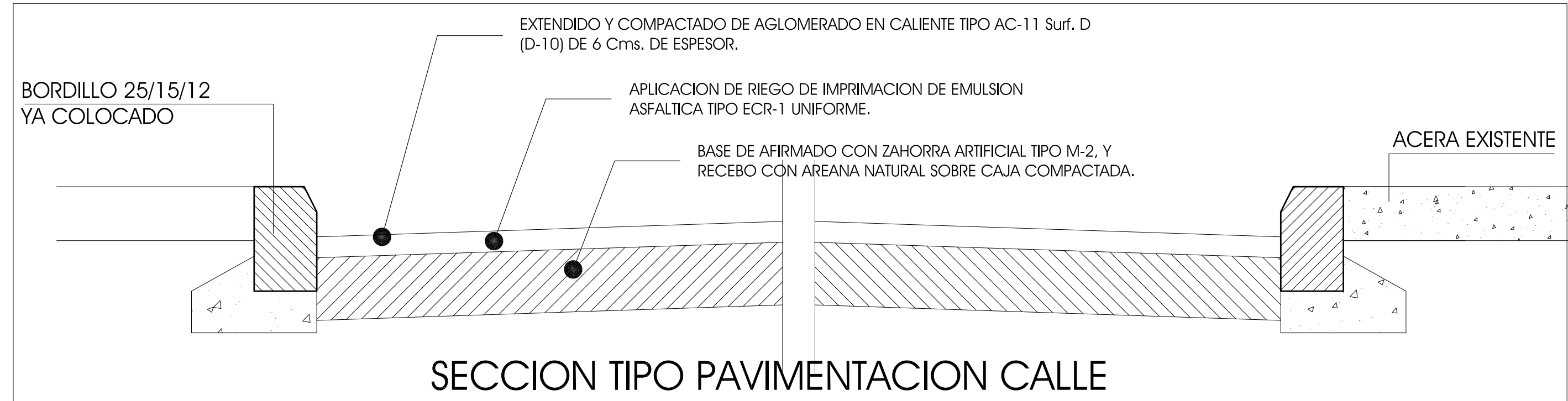




Calle LA LAGUNA_ PROYECTADO / Aceras y Calzada



Calle LA LAGUNA_ PROYECTADO / Instalaciones



DETALLE SECCION DE SUMIDERO EN CALZADA

Julían Garrido
Martínez —ARQUITECTO

C/. LA RUA, 39-3º 24003 LEON / TFNO. 987 215 612 / 616 180 296 ... julian.garrido@coal.es

PROYECTO B. Y EJEC. DE OBRAS DEL PLAN ESPECIAL DE INFRAESTRUC. Y REDES - 2016

PROPIEDAD.
Excmo. Ayuntamiento de VILLAMAÑAN

LOCALIDAD.
BENAMARIEL_Pav. C/.LA LAGUNA

PLANO.

Estado PROYECTADO
ACERAS Y CALZADA - Acotado

N. PROYECTO.
473

ESCALA. 1/350





<https://web.coal.es/abierto/cve.aspx>

C.V.E: BDB28D0533



Expediente: LE17066375

Documento: 1

Fecha de visado: 14/03/2017



COLEGIO OFICIAL DE ARQUITECTOS DE LEÓN

VISADO

El alcance de este visado se define en el informe adjunto

**Julían Garrido
Martínez** —ARQUITECTO

C/. LA RUA, 39-3º 24003 LEÓN / TFNO. 987 215 612 / 616 180 296 ... julian.garrido@coal.es



PROYECTO B. Y EJEC. DE OBRAS DEL PLAN ESPECIAL DE INFRAESTRUC. Y REDES - 2016

PROPIEDAD.

Excmo. Ayuntamiento de VILLAMAÑAN

LOCALIDAD.

VILLACALBIEL_PISTA DE ESPARCIM.

PLANO.

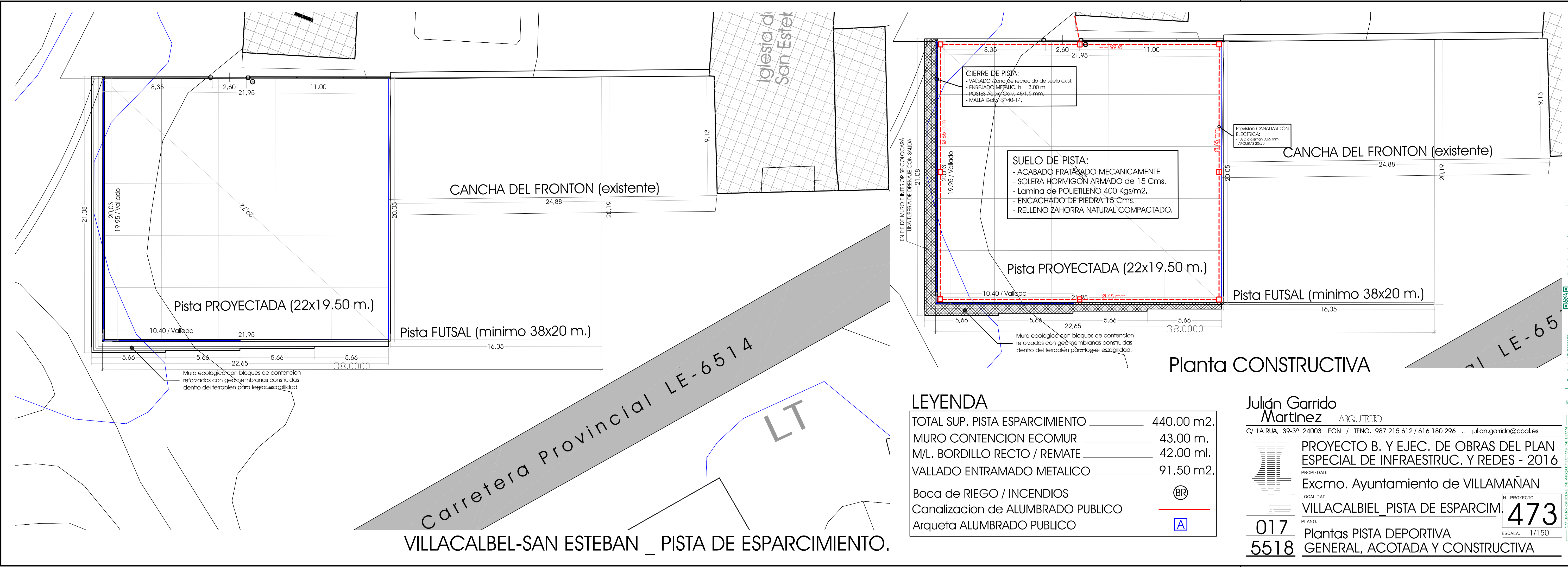
SITUACION

N. PROYECTO.

473

ESCALA. 1/2100

**016
5517**



LEYENDA

TOTAL SUP. PISTA ESPARCIMIENTO	440.00 m2.
MURO CONTENCION ECOMUR	43.00 m.
M/L. BORDILLO RECTO / REMATE	42.00 ml.
VALLADO ENTRAMADO METALICO	91.50 m2.
Boca de RIEGO / INCENDIOS	Ⓡ
Canalizacion de ALUMBRADO PUBLICO	—
Arqueta ALUMBRADO PUBLICO	A

Planta CONSTRUCTIVA

Julían Garrido
Martínez —ARQUITECTO

C/. LA RUA, 39-3º 24003 LEON / TFNO. 987 215 612 / 616 180 296 ... julian.garrido@coal.es

PROYECTO B. Y EJEC. DE OBRAS DEL PLAN ESPECIAL DE INFRAESTRUC. Y REDES - 2016

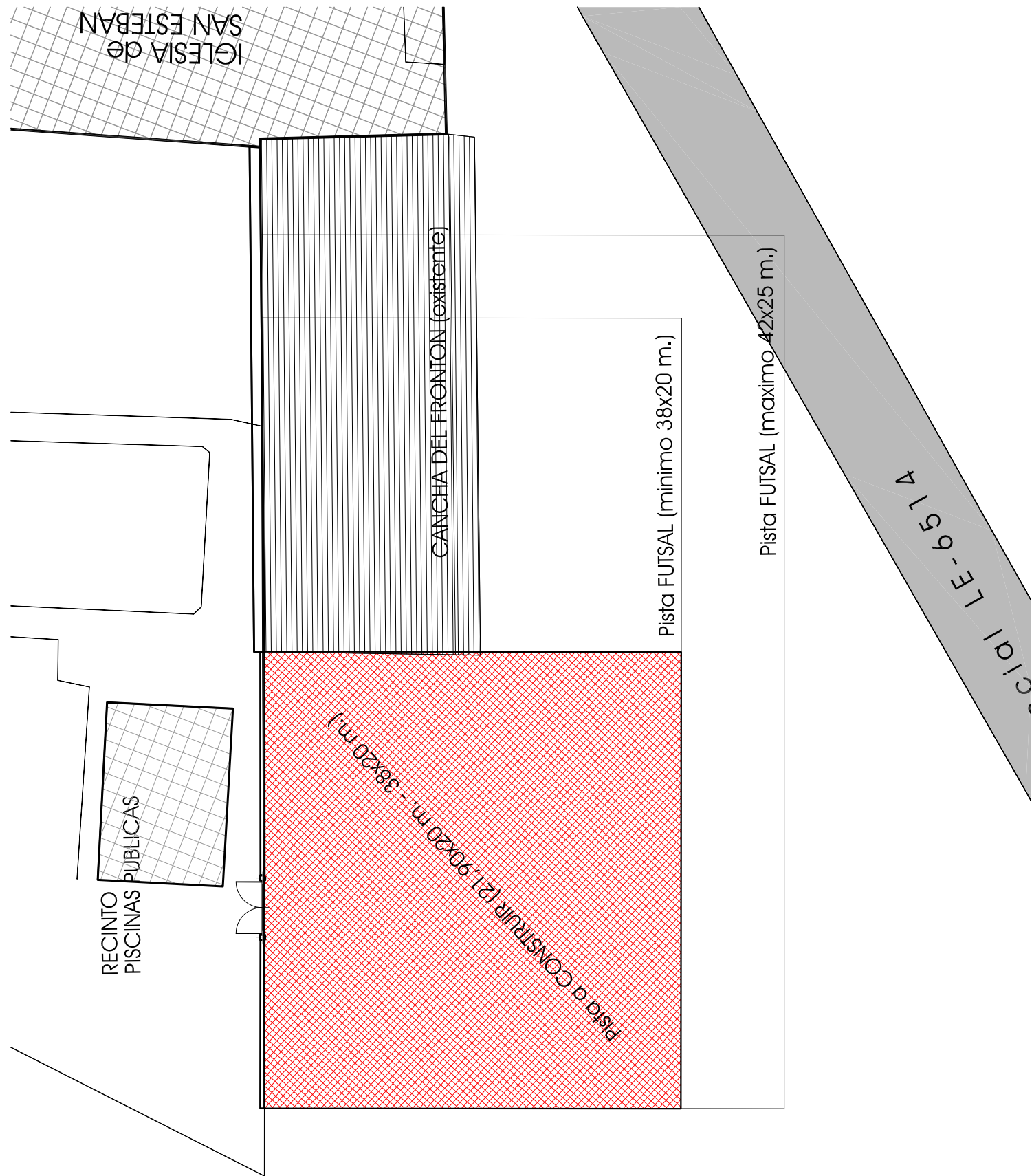
PROPIEDAD.
Excmo. Ayuntamiento de VILLAMAÑÁN

LOCALIDAD.
VILLACALBIEL_PISTA DE ESPARCIM.

PLANO.
017

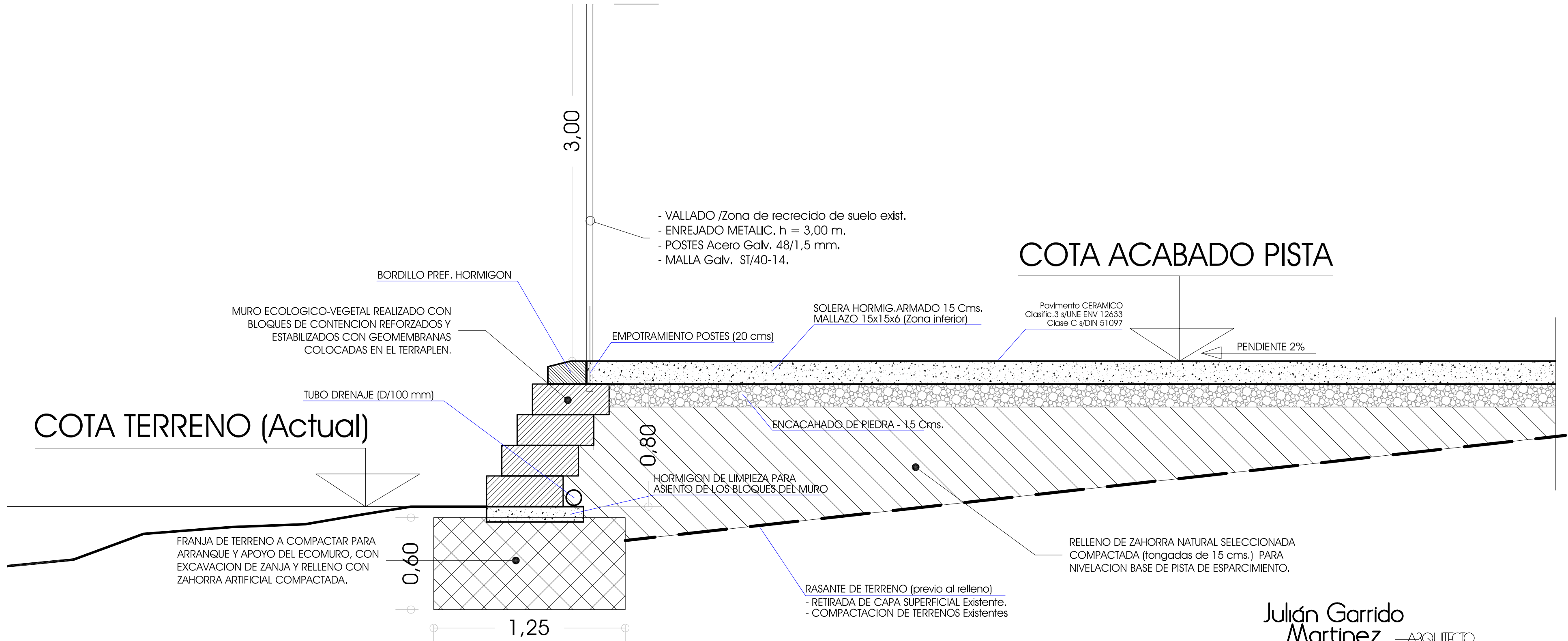
5518 Plantas PISTA DEPORTIVA GENERAL, ACOTADA Y CONSTRUCTIVA

N. PROYECTO.
473
ESCALA. 1/150



Criterio seleccion PISTA PROYECTO.

- Tamaño PISTA POLIDEPORTIVA 19 x 32 m. Esta pista no se podrá realizar en el espacio seleccionado.
- Tamaños de las PISTA FUTSAL maximo 42 x 25 m. minimo 38 x 20 m.
- Se podrá conseguir con la presente y futuras actuaciones, una pista de FUTSAL minima de 38 x 20 m.
- En proyecto se va a realizar una parte de la Pista final, construyendose 19 x 22 m., debiendose completar en futuro a totalidad de la pista de FUTSAL.



Seccion CONSTRUCTIVA

Julían Garrido Martínez —ARQUITECTO

C/. LA RUA, 39-3º 24003 LEON / TFNO. 987 215 612 / 616 180 296 ... julian.garrido@coal.es

PROYECTO B. Y EJEC. DE OBRAS DEL PLAN ESPECIAL DE INFRAESTRUC. Y REDES - 2016

PROPIEDAD: **Excmo. Ayuntamiento de VILLAMAÑAN**

LOCALIDAD: **VILLACALBIEL_PISTA ESPARCIM.**

PLANO: **018**

5519

N. PROYECTO: **473**

ESCALA: 1/250 - 1/20

Seccion CONSTRUCTIVA

Justificacion PISTA PROYECTADA

